

Réf. communale : **2021-031-SG**  
No CAMAC : **200772**  
Salavaux le 21.04.2021 CAM/epf



## **AVIS D'ENQUETE**

Demande de permis de construire (P)

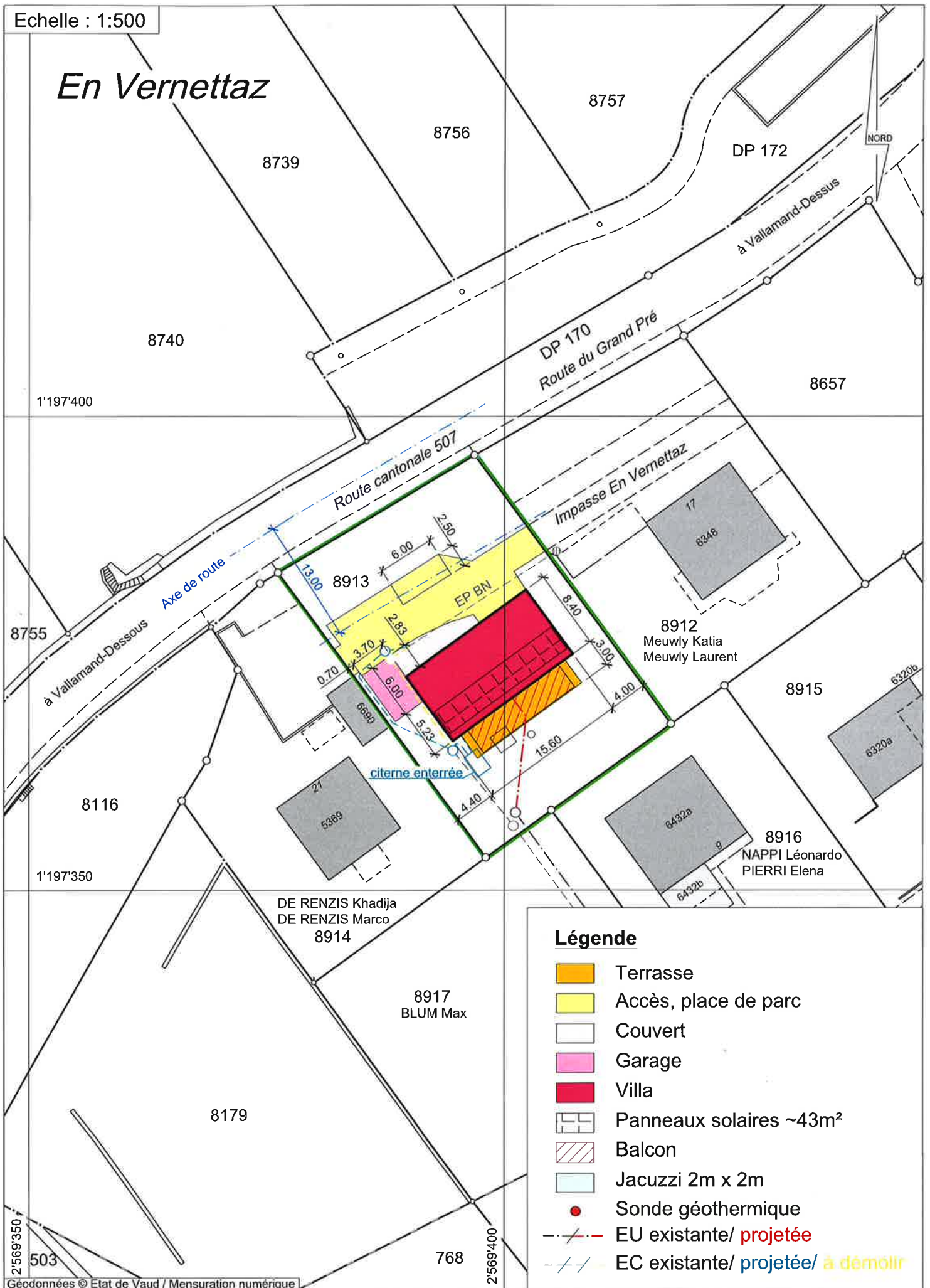
L'enquête publique est ouverte du **28.04.2021** au **27.05.2021**

Compétence **(ME) Municipale Etat**









Parcelle(s) <b>8913</b>	No ECA	Coordonnées (E / N) <b>2569396/1197373</b>
<b>Nom de la commune :</b>	Vully-les-Lacs	
<b>Nature des travaux :</b>	Construction nouvelle	
<b>Description de l'ouvrage :</b>	Construction d'une villa individuelle	
<b>Situation :</b>	Impasse En Vernetaz 19, 1586 Vallamand	
<b>Note de Recensement Architectural :</b>		
<b>Propriétaires :</b>	DUBOST SANDOZ Marina et SANDOZ Philippe, Z.A. Courtes Parties B6, 1588 Cudrefin	
<b>Promettant(s) acquéreur(s) :</b>		
<b>Droit(s) distinct(s) et permanent(s) :</b>		
<b>Auteur(s) des plans :</b>	GILLARD MICHEL LATITUDE 41 SA	
<b>Demande de dérogation :</b>	--	
<b>Particularité(s) :</b>	L'avis d'enquête ci-dessus se réfère à un ancien dossier : No FAO :P-34-34-2-2017-ME No CAMAC : 168036	

Echelle : 1:500

# En Vernetzaz



## Légende

-  Terrasse
-  Accès, place de parc
-  Couvert
-  Garage
-  Villa
-  Panneaux solaires ~43m<sup>2</sup>
-  Balcon
-  Jacuzzi 2m x 2m
-  Sonde géothermique
-  EU existante/ projetée
-  EC existante/ projetée/ à démolir

Remarque: - La réalisation du projet implique une mise à jour du plan du Registre Foncier

Note: - Les écoulements d'eau claire et d'eau usée doivent être contrôlés avant d'exécuter les raccordements au bâtiment projeté.