

Réf. communale : **2022-079-SG**
No CAMAC : **208465**
Salavaux le : 13.07.2022 CAM/sgo



AVIS D'ENQUETE

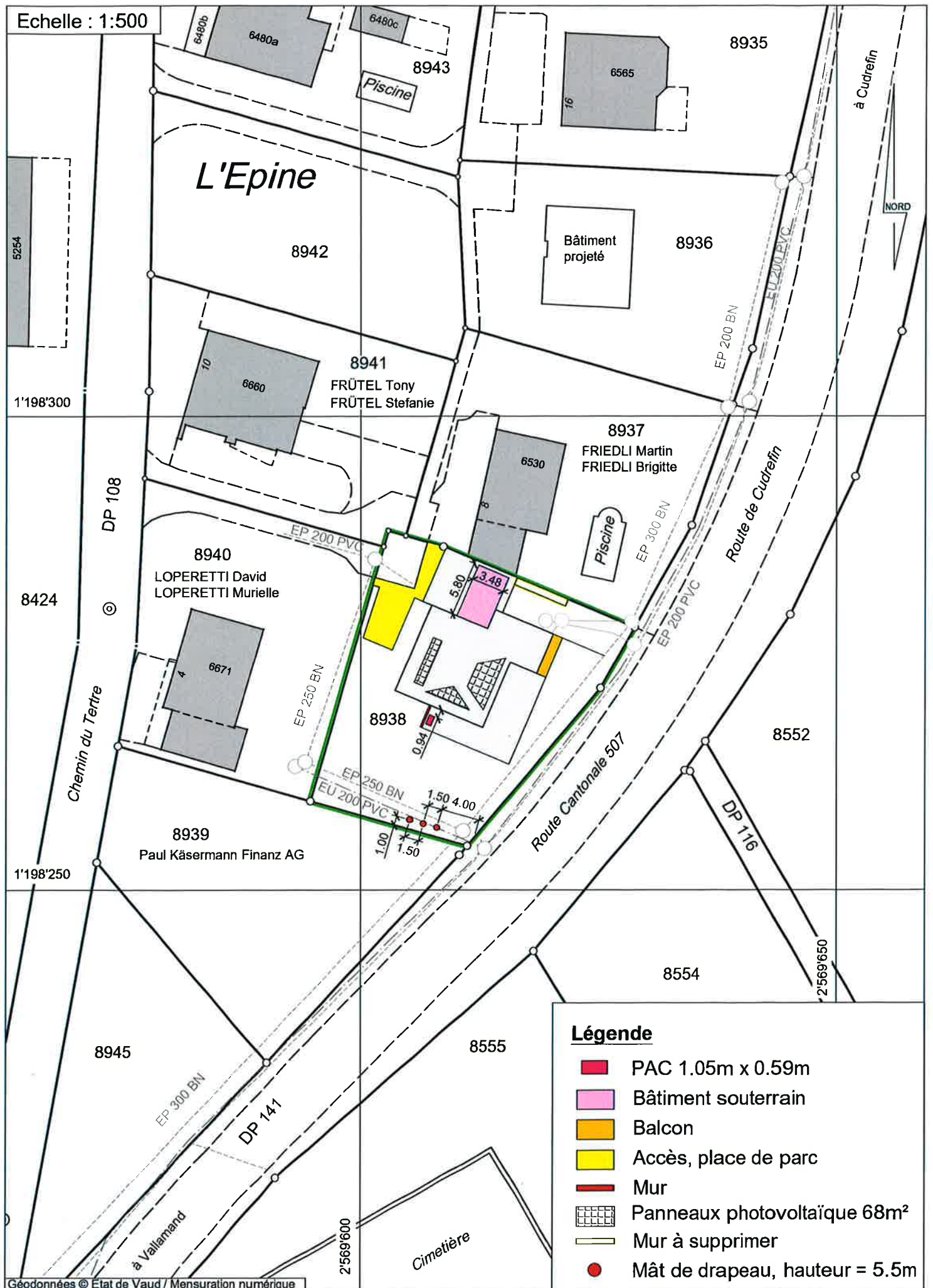
Mise à l'enquête complémentaire (C)

L'enquête publique est ouverte du **20.07.2022** au **18.08.2022**









Compétence **(M) Municipale**

Parcelle(s) 8938	No ECA	Coordonnées (E / N) 2569610/1198270
Nom de la commune :	Vully-les-Lacs	
Nature des travaux :	Transformation(s)	
Description de l'ouvrage :	Mise à l'enquête complémentaire pour modifications de minime importance (agrandissement, adjonction de fenêtres au sous-sol, création d'un wc au sous-sol, création d'un local supplémentaire au sous-sol, pose d'une fenêtre de toiture, augmentation de la surface de capteurs solaires photovoltaïques, déplacement de la PAC extérieure, prolongation du balcon en façade sud-est, pose d'un petit monte-charge et pose de 3 mâts de drapeaux hauteur 5,50 mètres).	
Situation :	Chemin du Tertre 6, 1586 Vallamand	
Note de Recensement Architectural :		
Propriétaire(s) :	AEBI Jakob, Moosgasse 48, 3232 Ins	
Promettant(s) acquéreur(s) :	:	
Droit(s) distinct(s) et permanent(s) :		
Auteur(s) des plans :	BOURGEOIS RAPHAEL RB ARCHITECTURE & CONSTRUCTION	
Demande de dérogation :	Aucune	
Particularité(s) :	Ce dossier se réfère à un ancien dossier : CAMAC 192483	

Echelle : 1:500



Légende

-  PAC 1.05m x 0.59m
-  Bâtiment souterrain
-  Balcon
-  Accès, place de parc
-  Mur
-  Panneaux photovoltaïque 68m²
-  Mur à supprimer
-  Mât de drapeau, hauteur = 5.5m

Géodonnées © Etat de Vaud / Mensuration numérique

Remarque: - La réalisation du projet implique une mise à jour du plan du Registre Foncier