


# CANTON DE VAUD

## COMMUNE DE VULLY-LES-LACS



### PLAN DE CONSTATATION FORMELLE DE LA NATURE FORESTIERE

#### Plan 4

Echelle 1:1000  
Dossier pour enquête publique

Pour accord :

Approuvé le \_\_\_\_\_ par l'inspection des  
forêts du 6<sup>ème</sup> arrondissement





Soumis à l'enquête publique du .....  
au .....

L'Inspecteur forestier : Nicolas JOSS

Le Syndic : Michel VERDON

La Secrétaire : Sylvie BAUMANN

#### Légende :

-  Nouvelle lisière forestière selon constatation faite sur place avec l'inspecteur forestier le 12.01.2023
-  Lisière forestière selon plan cadastral
-  Limite des constructions selon art. 27 LVLFO
-  Lisière forestière à supprimer

Avenches, le 10 janvier 2023

Plan établi sur la base des données cadastrales du 25.11.2022

Mandat A220179

Géodonnée © Etat de Vaud



**NPPR** INGENIEURS ET  
GEOMETRES SA  
NICOD • PERRIN • PARISOD • REY  
Place de l'Eglise 4 1580 Avenches  
Tél. 026 675 26 16 avenches@nppr.ch

