


CANTON DE VAUD

COMMUNE DE VULLY-LES-LACS



PLAN DE CONSTATATION FORMELLE DE LA NATURE FORESTIERE

Plan 13

Echelle 1:1000
Dossier pour enquête publique

Pour accord :

Approuvé le _____ par l'inspection des
forêts du 6^{ème} arrondissement





Soumis à l'enquête publique du
au

L'Inspecteur forestier : Nicolas JOSS

Le Syndic : Michel VERDON

La Secrétaire : Sylvie BAUMANN

Légende :

-  Nouvelle lisière forestière selon constatation faite sur place avec l'inspecteur forestier
-  Lisière forestière selon plan cadastral
-  Limite des constructions selon art. 27 LVLFO
-  Lisière forestière à supprimer

Plan établi sur la base des données cadastrales du 25.11.2022

Mandat A220179

Géodonnée © Etat de Vaud



Avenches, le 10 février 2023
Jean-Marc Rey



NPPR INGENIEURS ET
GEOMETRES SA
NICOD • PERRIN • PARISOD • REY
Place de l'Eglise 4 1580 Avenches
Tél. 026 675 26 16 avenches@nppr.ch

