

Réf. communale : 2024-040
No CAMAC : 228591
Salavaux le : 07.03.2024 CAM/sgo



AVIS D'ENQUETE

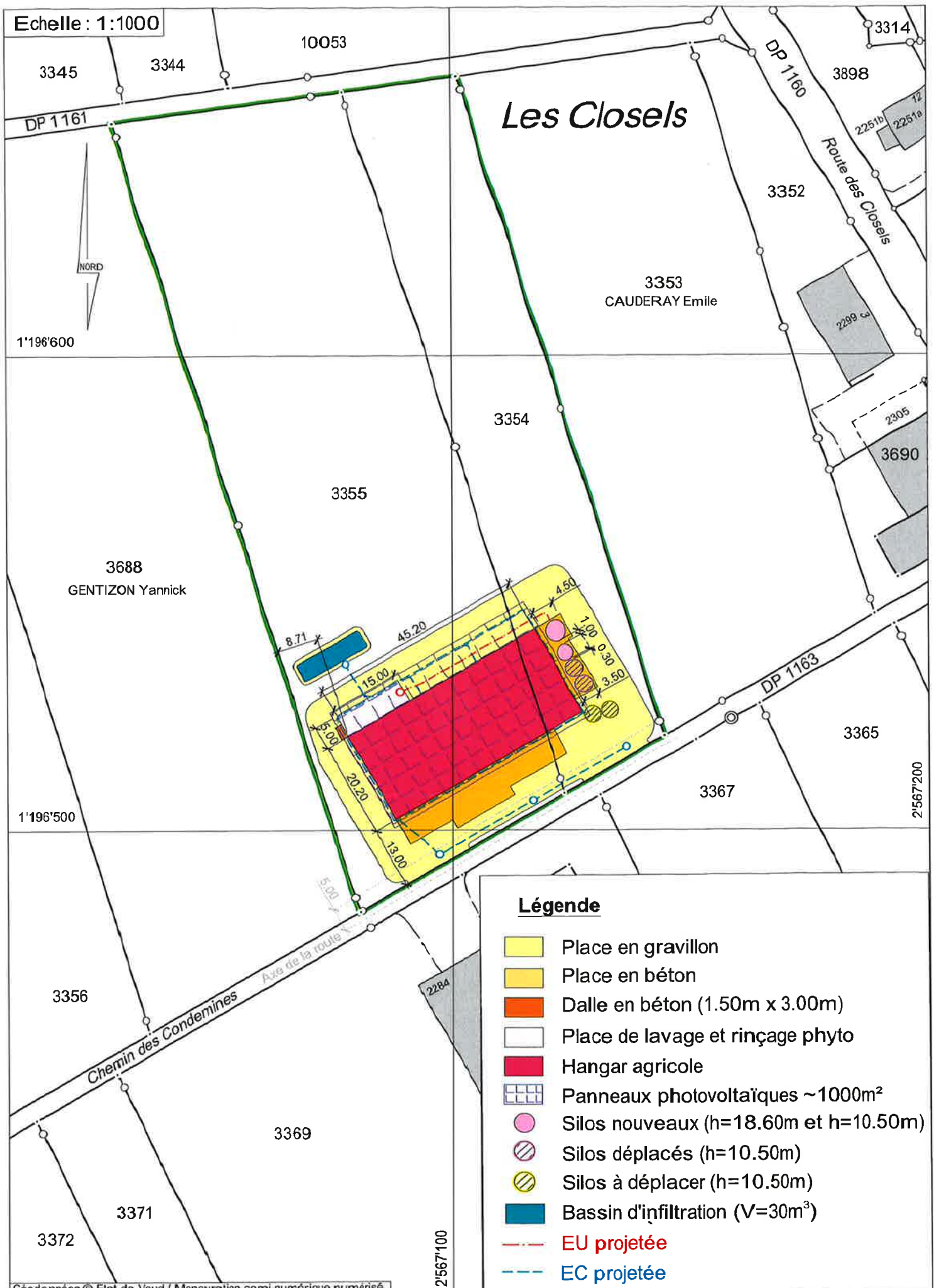
Demande de permis de construire (P)

L'enquête publique est ouverte du **13.03.2024** au **11.04.2024**













Compétence **(ME) Municipale Etat**

Parcelle(s) 3354 3355	No ECA	Coordonnées (E / N) 2567110/1196525
Nom de la commune :	Vully-les-Lacs	
Nature des travaux :	Construction nouvelle	
Description de l'ouvrage :	Construction d'un hangar agricole et 4 silos. « Article 97 LaGr du 29.04.98 est applicable ».	
Situation :	Ch. des Condémines 3.1 - 1587 Constantine	
Note de Recensement Architectural :		
Propriétaire(s) :	GENTIZON Etienne, Impasse de Chorbey 1, 1587 Constantine	
Promettant(s) acquéreur(s) :	:	
Droit(s) distinct(s) et permanent(s) :		
Auteur(s) des plans :	GIL WILLIAM DELTAPLAN CARREL SARL	
Demande de dérogation :	--	
Particularité(s) :	L'ouvrage est situé hors des zones à bâtir	

Echelle: 1:1000



Légende

-  Place en gravillon
-  Place en béton
-  Dalle en béton (1.50m x 3.00m)
-  Place de lavage et rinçage phyto
-  Hangar agricole
-  Panneaux photovoltaïques ~1000m²
-  Silos nouveaux (h=18.60m et h=10.50m)
-  Silos déplacés (h=10.50m)
-  Silos à déplacer (h=10.50m)
-  Bassin d'infiltration (V=30m³)
-  EU projetée
-  EC projetée

Géodonnées © Etat de Vaud / Mensuration semi-numérique numérisé

Remarque: - La réalisation du projet implique une mise à jour du plan du Registre Foncier

Note: - Les écoulements d'eau claire et d'eau usée doivent être contrôlés avant d'exécuter les raccordements au bâtiment projeté.